



• HISTORIA

• SITUACION ECONOMICA Y SOCIAL

HISTORIA

I Se desconoce si hubo por los parajes de Zahara algún asentamiento neolítico. Según cuentan, se descubrieron unos restos humanos de presumible antigüedad al cimentar un depósito de agua, pero no se estudiaron.

Rodrigo Caro identificó Zahara con la antigua Lastigi mencionada por Plinio, y otros historiadores le siguieron. En cambio, según Cortés, Lastigi sería más bien Castuera. El mismo Cortés identifica Zahara con la antigua Regia, también citada por Plinio, que la cuenta entre las del convento jurídico de Cádiz distinguida con el fuero del Lacio antiguo. La fortísima posición de Zahara es la más a propósito para una ciudad considerable de aquel tiempo y no contradicen esta correspondencia los indicios de la antigua Regia.

En el término de Zahara han sido hallados algunos restos de tumbas visigóticas (Dehesa del Chorreadero; rancho o majá de los bueyes).

La toponimia actual es netamente árabe. Aunque en alguna publicación se ha expresado que Zahara significa "flor" en árabe, el criterio correcto es, sin duda, el de don Miguel Asín Palacios, quien en su "Contribución a la toponimia árabe de España" (Madrid, 1944) traduce Zahara por "la brillante". El nombre sería así tan sugestivo como lo es el pueblo. Los árabes serían los que edificaron la fortaleza cuyos restos persisten. En esta fortaleza se entrevistaron Alfonso X y el rey de Marruecos, cuando éste vino a la Península en 1282, y debió ocupar un puesto importante en la defensa de la zona árabe. Zahara llegó a estar en la misma frontera del reino de Granada. El Infante don Fernando, tutor de su sobrino Juan II, la conquistó en 1407.

En tiempos ya de los Reyes Católicos cayó Zahara en poder del rey de Granada, como nos cuenta Barrantes Maldonado en su "Ilustraciones de la Casa de Niebla" (libro VIII, capítulo XXIII) "En fin del año 1481 acaeció que teniendo tregua el Rey y la Reina de Castilla con Alí Muley Abenhaçan (Nota: en lugar de Abenhaçan el autor debió decir Abu-l-haçan, llamado Alboacén por los cristianos) rey de Granada que en fin de este año, segundo día de Navidad, escalaron los moros la villa de Zahara que la tenía el mariscal moço hijo del mariscal Hernandarias de Saavedra, defunto; e tomaron la fortaleza con la villa, y entre muertos e cativos se perdieron ciento e setenta personas cristianas. E como por esta causa la guerra se rompiese, mandaron al Rey e la Reina venir al Andaluzia para guarda de la frontera al maestre de Santiago don Alfonso de Cárdenas y al maestre de Calatrava don Rodrigo Girón".

Este episodio constituyó el pretexto para la toma de Granada y la liquidación del poderío árabe en la Península. Zahara fue recuperada en octubre de 1483 por Ponce

de León, marqués de Cádiz, y a partir de entonces marqués de Zahara. Resulta interesante anotar la impresión que le produjo Zahara a un viajero inglés de principios del siglo XIX: ("Travels in the South of Spain in letters written AD1809 and 1810 by William Jacob, esq.") "Observamos varios pueblos en los emplazamientos más románticos, que parecen prácticamente inaccesibles, especialmente uno, a nuestra derecha, cuya singularidad y cuya dificultad de acceso sobresalían respecto a todos los restantes. Pasamos por su lado Este, y algunos pasajeros nos informaron que el único camino hacia él se hallaba en dirección opuesta, y accesible sólo para mulas y asnos. El pueblo fue construido por los moros y se llama Zahara. Las calles y las casas se hallan excavadas en sólida roca, y la bajada por los precipicios en las partes traseras de las moradas que se hallan cerca del borde debe ser al menos de 1200 pies en lo que podíamos ver desde donde estábamos. Los otros pueblos que se emplazan en situación de fortaleza semejante son numerosos, y marcan sobre el terreno las fuertes huellas de ese feudalismo que durante siglos dio, carácter a España, cuyos restos son todavía visibles en las costumbres del pueblo y que quedará probablemente sólidamente anclado por los inútiles intentos de Francia por reducir este país bajo su yugo".

Zahara ha pertenecido alguna vez a la provincia de Sevilla. En la actualidad forma parte de la de Cádiz, partido judicial de Arcos de la Frontera (antes de Olvera).

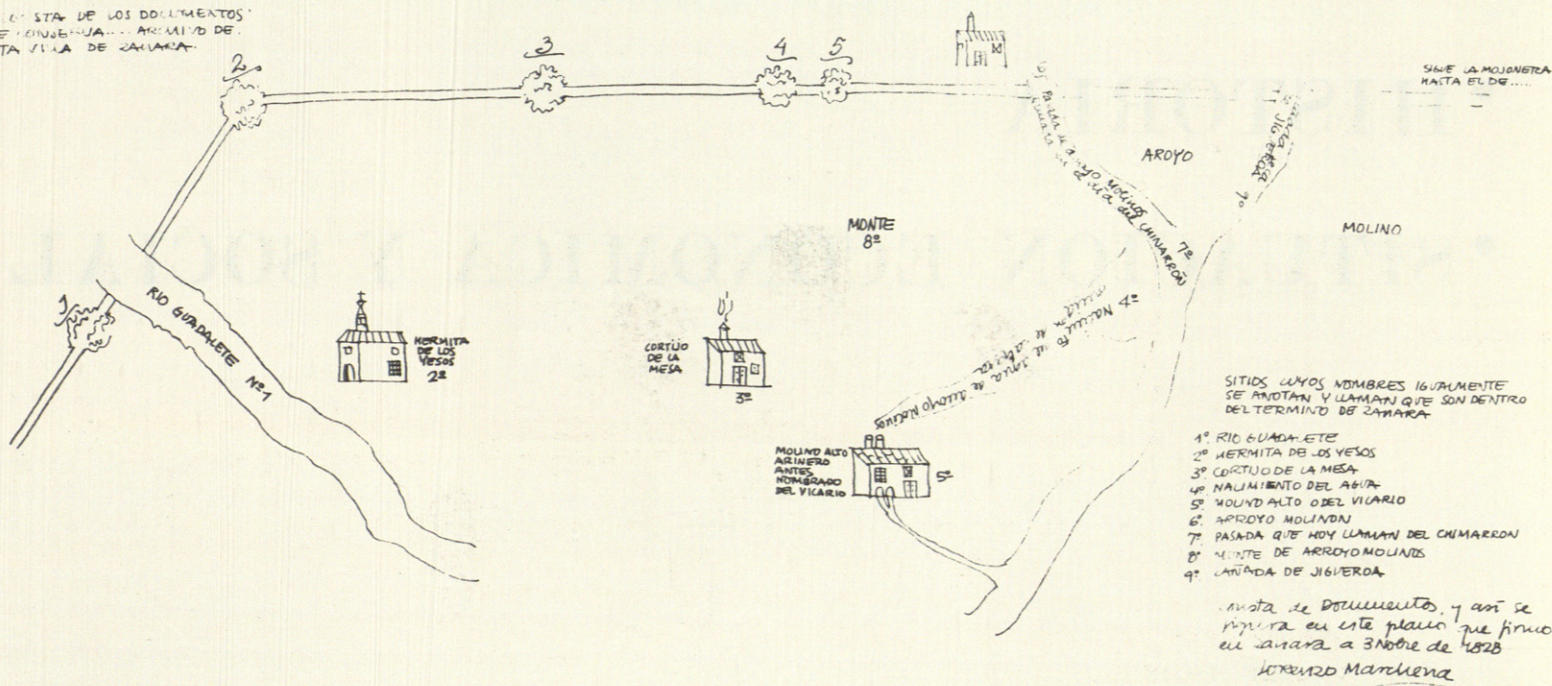
II Particular interés histórico ofrece el estudio de las ordenanzas municipales dadas por Rodrigo Ponce de León, duque de Arcos, marqués de Zahara en 1575 (recopiladas en 1719). En el Anexo I ofrecemos la transcripción de su Índice, que es lo suficientemente explícito. En el Anexo II presentamos el desarrollo del Título XIII. La última parte de la transcripción del s. 18 contiene algunas demandas de alteración de las ordenanzas, por parte de los vecinos y por parte del Cabildo, donde se pone de manifiesto la eventual disparidad de pareceres entre ambos. Para el arbitraje se acude al duque, que controla todas las actividades de la Villa. Los vecinos quieren en general una mayor libertad para sus actividades ganaderas. Piden por ejemplo que se autorice la cría de cerdos dentro y fuera de la Villa.


En el conjunto de las ordenanzas observamos una particular importancia concedida a la limpieza y a la conservación de la vegetación, aun a costa de la actividad ganadera de los habitantes. También resulta patente la abundancia de las prescripciones de carácter agrícola y la falta de ellas que se refieran a la edificación. Resulta lógica si consideramos que el "urbanismo" no se planteó como problema hasta la revolución industrial, que nunca llegó a alcanzar a Zahara.

NOMBRE DE LOS MOLINOS
O E CONTIENE ESTE PLANO
DIVIDIDO EN TERMINO DE
ZAHARA ON A REHERIA
Y LOS ON A LAS RIVIERAS.


1. El que se construyó cerca de la Torre
2. El de San Bernabé
3. El de San Sebastián de Abadía
4. El que se dice San del Espanto
5. El de San Pedro de Abadía
6. El de la Pasada de Sanjo Molinos, que
está... pedro por Sanjo de Molino
este molino... Sanjo.
7. El que dice Sanjo, que también
llaman la tortilla.

ANEXO I DE LOS DOCUMENTOS
O E CONTIENE... ANEXO DE
ESTA VILA DE ZAHARA.





ZAHARA Siglo XVI "Civitates Orbis Terrarum"

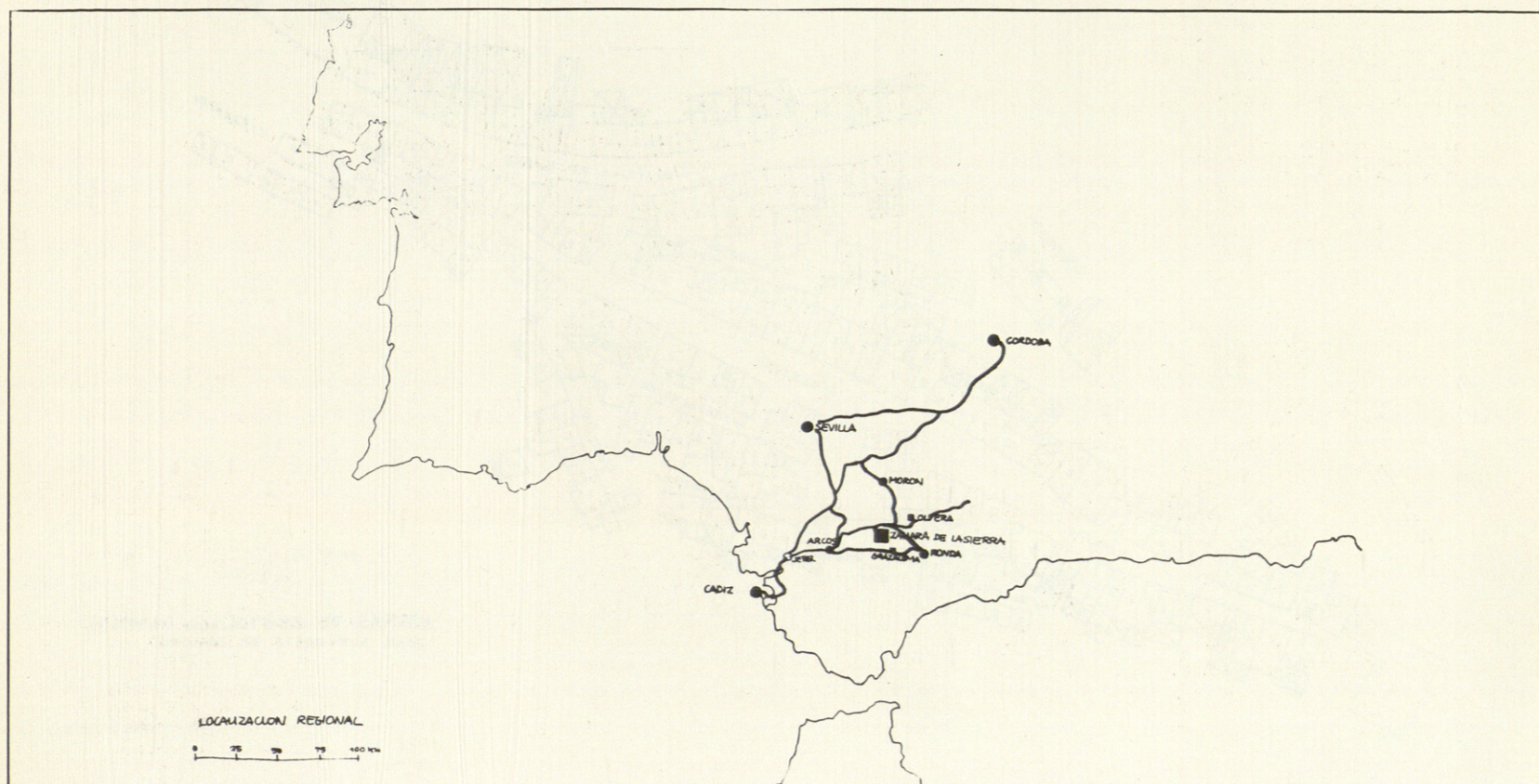


SITUACION ECONOMICA Y SOCIAL

I INFORMACION DEL DICCIONARIO GEOGRAFICO DE D. PASCUAL MADOZ

1850. Zahara. Situada en una altura al N. y en la falda de una elevada colina, en cuya cúspide se encuentra un antiguo castillo, dominada por un cerro llamado Purgón. Clima extremado en estío e invierno, propenso a intermitentes y catarros. Tiene 350 casas de mediana construcción, entre ellas la del Ayuntamiento, cárcel y una fuente cuyas aguas, aunque potables, no son muy buenas; escuela de instrucción primaria concurrida por 30 niños y enseñanza de niñas. Iglesia parroquial Sta. María de la Mesa, servida por un cura de concurso y provisión ordinaria, y un cementerio bien

situado; una ermita en el pueblo (S. Juan de Letrán). Confina el término en el N. con el de Algodonales, E.: Gastor; S.: Grazalema y Bosque y O.: Prado del Rey. Hay en él varios caseríos diseminados para el servicio de las pequeñas labores. Nace el río Bocaleones en el término, en el sitio del Bramadero. Sus aguas van a dar al Guadalete. Terreno: muy montuoso, con algunas cañadas de sembradura y poblado de monte y mata baja. Los caminos, locales y malos. El correo se recibe desde Ronda. Producción: toda clase de cereales, bastantes para el consumo, algunas legumbres y muchas frutas. Hay ganado de toda especie y caza de conejos y perdices. Industria: la agrícola y varios molinos harineros y de aceite. Población: 374 vecinos, 1 151 almas. Riqueza Prod. 4.000,880 reales Imp. 50,280. Presupuesto municipal: 40.000 reales y se cubren con el Prod. de bienes de propios.



II CASERIO Y POBLACION

En la actualidad, el pueblo tiene unas 470 casas. Los datos siguientes referentes a población corresponden al año 1969 y hay que tomarlos con la siguiente precaución: muchos habitantes tienen fijada su residencia en Zahara, pero en realidad trabajan fuera, incluso en el extranjero, y solamente aparecen por el pueblo muy de vez en cuando. Estos casos están naturalmente incluidos en el censo.

a) Población de hecho en el término: 2.886, equilibrada entre varones y hembras. En el casco urbano esta cifra de población se reduce a 1.738. Por falta de datos no podemos ofrecer el gráfico de variación poblacional.

b) Movimiento demográfico: Véase el diagrama adjunto de nacimientos y defunciones. En el año 69 se celebraron 14 matrimonios. De los archivos parroquiales obtenemos estos datos para comparación histórica:

Siglo 16	Década de los años 20	Media de nacimientos: 56
" " " 50	" " " 50	" " " : 80
" " " 60	" " " 60	" " " : 103

Parece que después la tasa de nacimientos se estabiliza pues en el siglo 18 (años cuarenta) obtenemos una media de 91.

c) Movimiento de población. Se desconoce la cifra exacta de habitantes de Zahara que se han trasladado a otra población española, aunque se presume elevadísimo por observación directa. Se conoce la emigración exterior: en total 152 emigrantes en el año 69, de los cuales dos son mujeres. Damos en un gráfico la distribución por países. En general sólo vienen al pueblo a pasar sus días de vacaciones, excepto algunos que tan sólo emigran por temporada, como por ejemplo los que van a Francia a la recogida de remolacha.

d) Población activa: 32 "especialistas" (trabajadores en la ganadería). 611 peones no cualificados.

La población activa es pues el 22 por ciento de la total.

Es de destacar el bajísimo nivel de cualificación.

III ECONOMIA LOCAL

Totalmente agropecuaria. La extensión del término es de 7.130 Has.

a) El reparto por cultivos se indica en el diagrama adjunto. Las tendencias recientes son: fuerte incremento de regadíos y pastos, mantenimiento en el olivar y montes, recesión en el sector cereales y herbáceos. Producción de cereales: 171 toneladas de trigo, 41 de cebada, 34 de avena.

b) Incluimos el censo ganadero en el diagrama adjunto. Hay que incluir además unas 4.800 gallinas.

c) Tipo de propiedad. El conjunto de fincas es muy próximo a las 900. Estas fincas se hallan repartidas según superficies de la siguiente forma:

Tamaño	N.º de fincas
Menos de 1 Ha.	347
Entre 1 y 5 Has.	378
Entre 5 y 10 Has.	82
Entre 10 y 25 Has.	46
Entre 25 y 50 Has.	16
Entre 50 y 100 Has.	8
Entre 100 y 250 Has.	12
Entre 250 y 500 Has.	5

Los grandes propietarios suelen vivir en Prado del Rey, Ronda o Sevilla.

d) Empleo; jornales. El jornalero del campo gana 125 pesetas al día. La mujer sólo 100. El paro real es imposible de cuantificar pero se presume fuertísimo y da origen a la despoblación masiva actual.

e) Caseríos. Diseminados por el término existen 135 caseríos. Los núcleos importantes son Arroyomolinos, Bocaleones y las Casas.

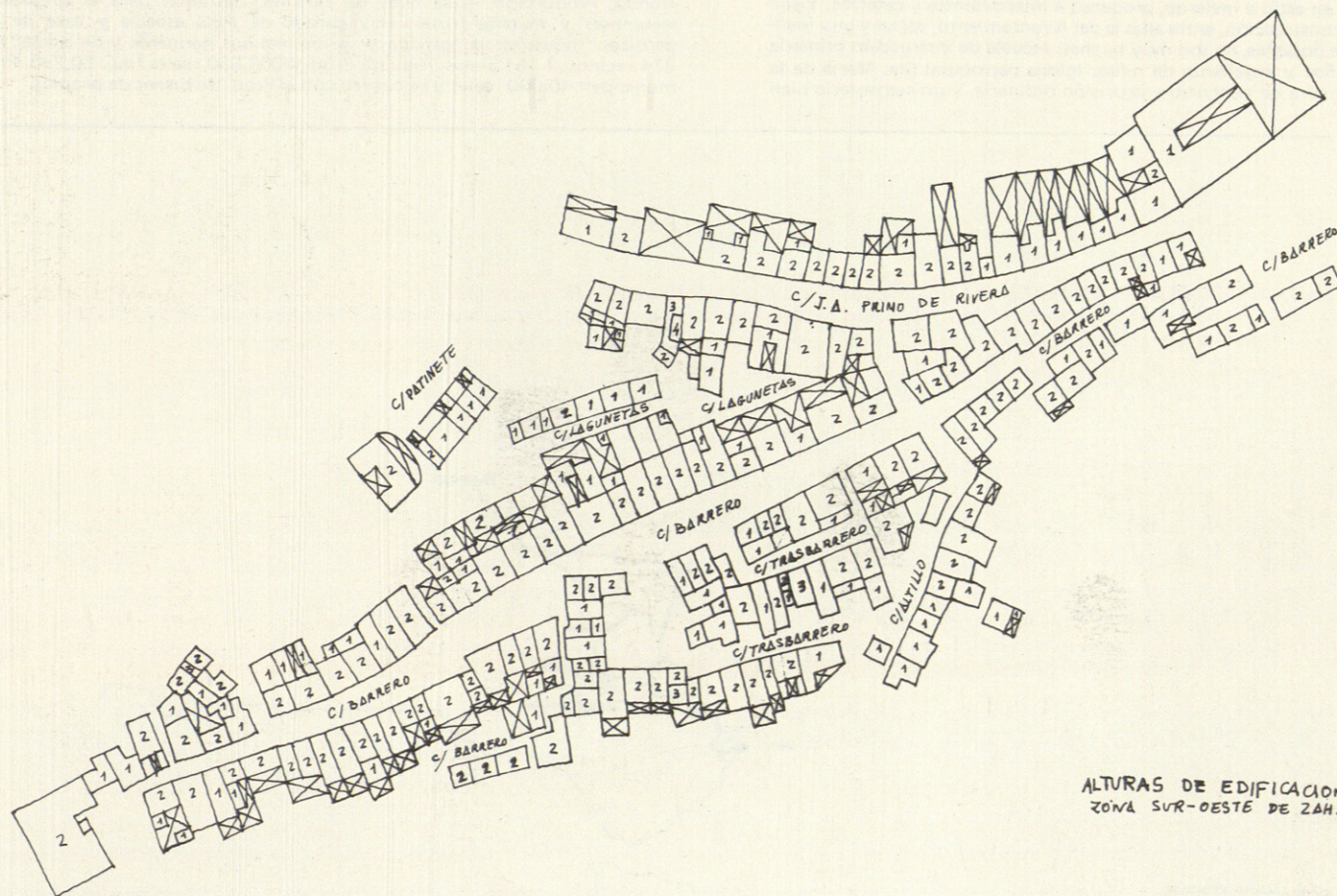
IV ACTUACION MUNICIPAL RECIENTE

Zahara ha experimentado recientemente mejoras muy notables: traída de aguas, red de alcantarillado, pavimentado de todo el pueblo, mejoras en la red de distribución eléctrica. Todo ello se llevó a cabo entre los años 1967 y 1968. El costo de dichas mejoras infraestructurales ascendió a 12.240.000 pesetas (de las cuales 3.240.000 para la traída de aguas). También se inauguró el alumbrado público por estas fechas (628.000 pesetas), así como un minúsculo mercado. Actualmente está en proyecto la instalación de un complejo polideportivo, en las afueras del pueblo, en una parte llana. Se comenzará por una piscina de dos millones y medio de pesetas. En Zahara no había alumbrado eléctrico en viviendas hasta 1960.

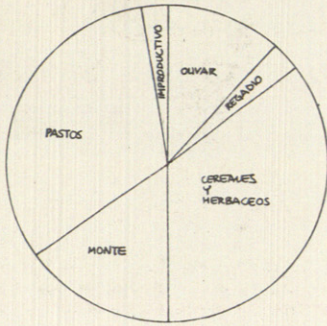
V EDUCACION

Población en edad escolar: Pueblo: 412. Campos del término: 336.

Existen escuelas en los núcleos de caseríos más importantes. El profesorado está constituido por un Director escolar, cuatro maestros y cinco maestras. La asistencia media a clase del alumnado sufre una baja del 40 por ciento en los meses de diciembre y enero debido a la recogida de la aceituna. Analfabetos: 104, de los cuales había 24 alfabetizándose en el año 69.



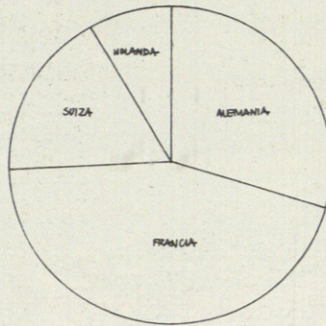
ALTURAS DE EDIFICACION (PLANTAS)
ZONA SUR-OESTE DE ZAHARA



SITUACION ECONOMICO-SOCIAL

REPARTOS DE CULTIVOS

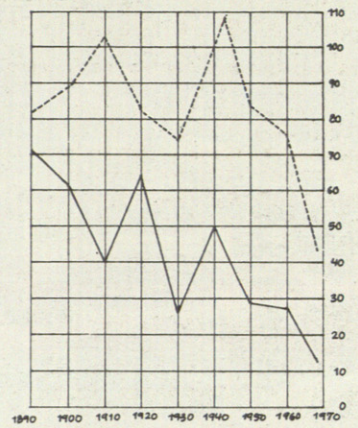
PRODUCTIVO	143 Ha.	2.1 %
REGADIO	199 "	2.8 %
OLIVAR	843 "	12.2 %
MONTE	1049 "	19.2 %
PASTOS	2335 "	32.9 %
CEREALES Y HERBACEOS	2511 "	49.0 %
	7.130 Ha.	100 %



SITUACION ECONOMICO-SOCIAL

EMIGRACION EXTERIOR


FRANCIA	68
ALEMANIA	45
SUIZA	27
HOLANDA	12
TOTAL	152



SITUACION ECONOMICO-SOCIAL

MOVIMIENTO DEMOGRAFICO

----- NACIMIENTOS
 ————— DEFUNCIONES



SITUACION ECONOMICO-SOCIAL

CABEZAS DE GANADO

OVEJAS	3690
CABRAS	2100
CERDOS	1920
VACAS	960
MULOS	100
ASINOS	85
CABALLOS	210

